

# 第1回 愛マップ・プロジェクト

2013年5月25日(土)  
午前9時30分～午前11時30分  
小牧中学校 多目的室

# 1. 打ち合わせ



## ●打ち合わせ参加者

城下先生、原さん

玉置校長先生、岩田先生、林本先生

澤平PTA会長、斎藤副会長、土屋母親代表

## ●打ち合わせ内容（本日の進め方について）

1. 自己紹介
2. グループ分け
3. 地図の区分けのアイデア（全体で意見交換）
4. グループごとに地図の区分け（まずは生徒に考えさせる）
5. 中間発表
6. グループごとに地図の区分け（清書）
7. 感想のアンケート

## 2. 自己紹介・グループ分け



### ●第1回参加者

3年生 5名  
2年生 15名  
1年生 11名  
合計 31名

### ●グループ分け

各学年、男女が、だいたい均等になるように、ランダムにグループ分け。  
初対面どうし、やや緊張気味の様子。

### 3. 地図の区分けのアイデア (1)



#### ●城下先生からの説明

小牧で育った皆さんは、小牧の専門家です。小牧のことをよく知っている生徒の皆さんに、地図の区分けを考えてほしい。

インターネットで見られるようにすると、誰でも見れます。たくさんの人に小牧のことを紹介することができます。住みやすいまちづくりに役立ちます。

#### ●みんなで考える「区分けアイデア」(全体で意見交換)

1. 大きな道路
2. 川
3. マンション、家などが密集しているところ
4. 小牧山
5. 道路が密集しているところ
6. 小学校



### 3. 地図の区分けのアイデア (2)

- みんなで考える「区分けアイデア」  
(グループで考える)



1. 大きな道路
2. マンション
3. 見るものがない所は大きく区分けする
4. 高速道路周辺（上には家がない）
5. 川
6. 代表的な建物
7. 田んぼでつまらない所は広く区分けする
8. 商業施設
9. 病院や中学校が近くにあると安心なので密集している

- 考えた「区分けアイデア」をもとに、実際に、グループごとに、地図を区分けしてみよう

### 3. 地図の区分けのアイデア (3)

- 地図の区分けの方法

- ・6~8ヶ所に分ける (グループ数による)
- ・「まち歩き」のしやすさを考える

- 地図を区分けするときの「ルール」

#### 色分け

1. 大きな道路→赤
2. 高速道路→緑
3. 川→青
4. 代表的な建物→紫
5. 校区→オレンジ
6. その他、区分け線など→茶

- 地図を区分けするときの注意点

実際にまち歩きをするときに、区分け線上は、誰がチェックをする？

(例えば) 高速道路の真ん中で区分けをしたとき

川の真ん中で区分けをしたとき

## 4. 中間発表

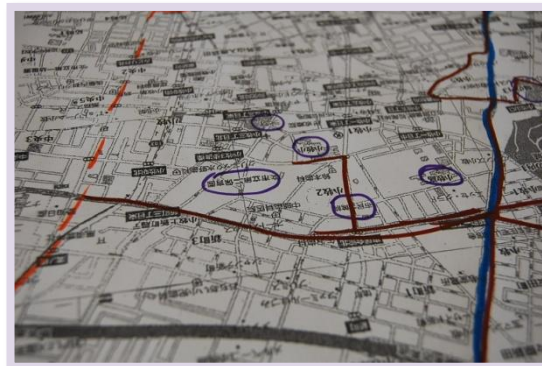


●3つのグループによる「中間発表」  
各グループの工夫に、「なるほど」と  
みんな真剣に聞いています。





## 5. 地図の仕上げ



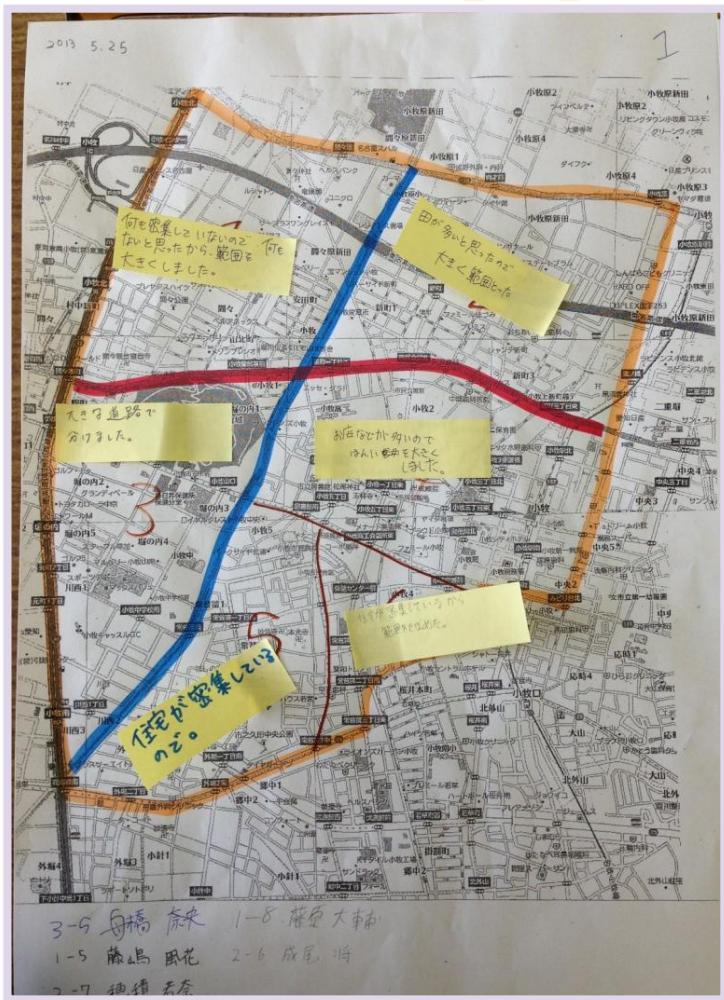
### ●地図の仕上げ（清書）

先ほどの「中間発表」を聞いて、自分たちのグループの考えをまとめて、地図を仕上げます。

「ポイント」「注意すること」など、ふせんを活用し、地図を見やすく、わかりやすくする工夫が見られました。



# 6. 発表 (1)



- グループ1 (6こ)
- ・田んぼは広く
- ・小牧山を中心に
- ・密集地はゆっくり見られるようにせまく



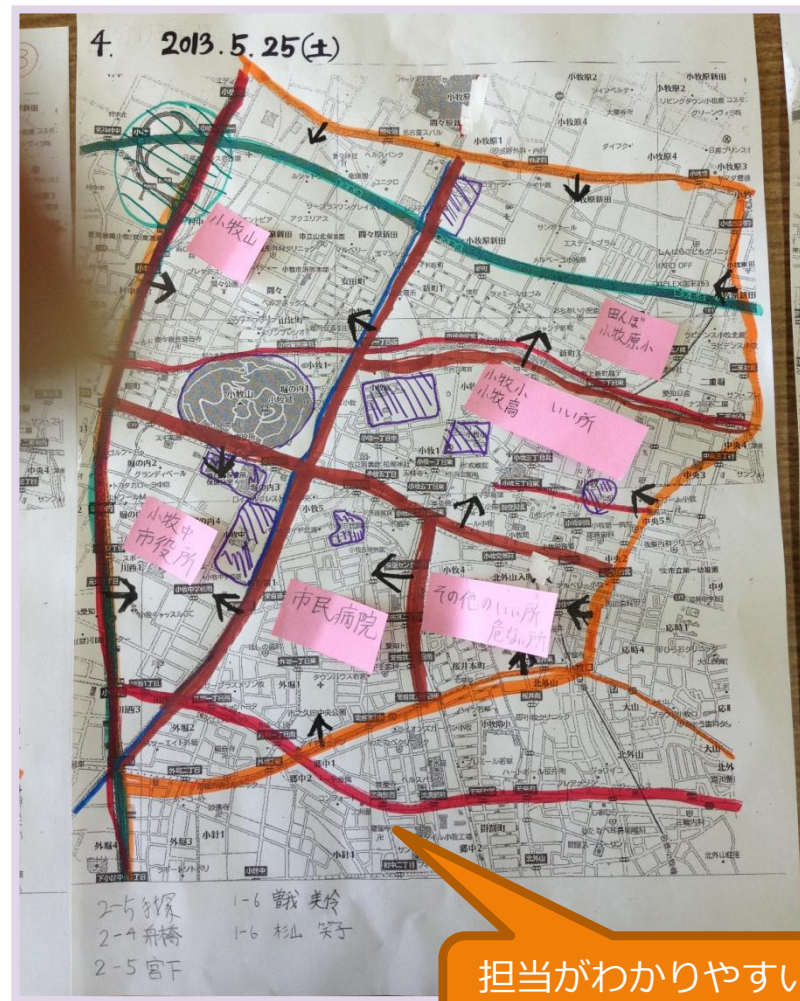
- グループ2 (8こ)
- ・密集地を基準に
- ・小牧山を中心に
- ・密集地していないところは広く



# 6. 発表 (2)



- グループ3 (8こ)
- ・細かい道路を集中して見られるよう、せまく
- ・バランスよく

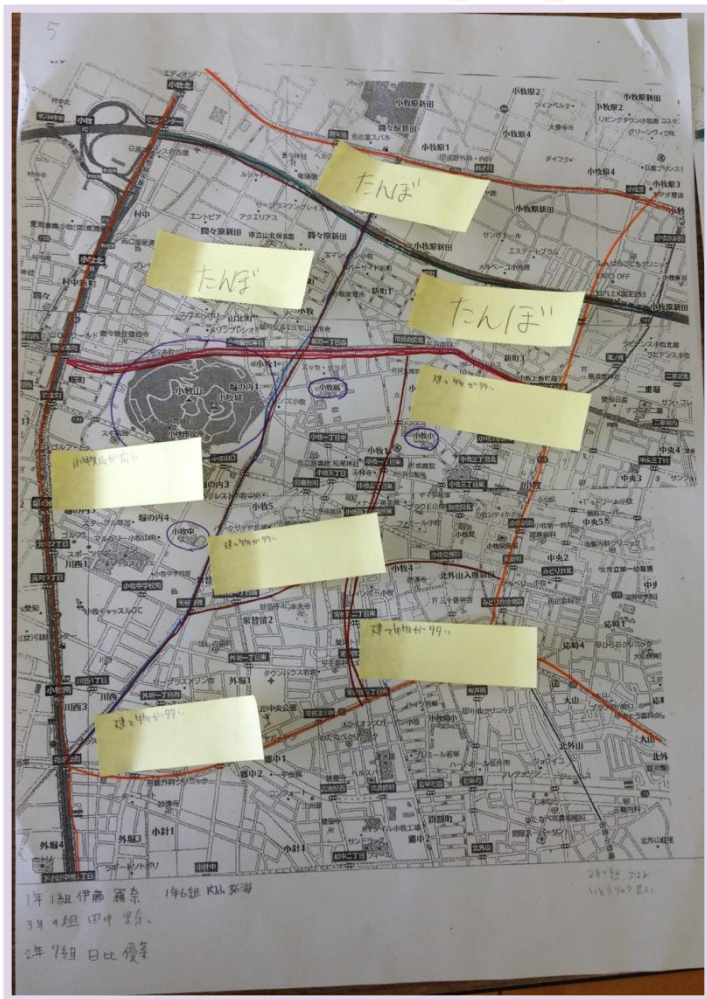


担当がわかりやすいように矢印をつけた

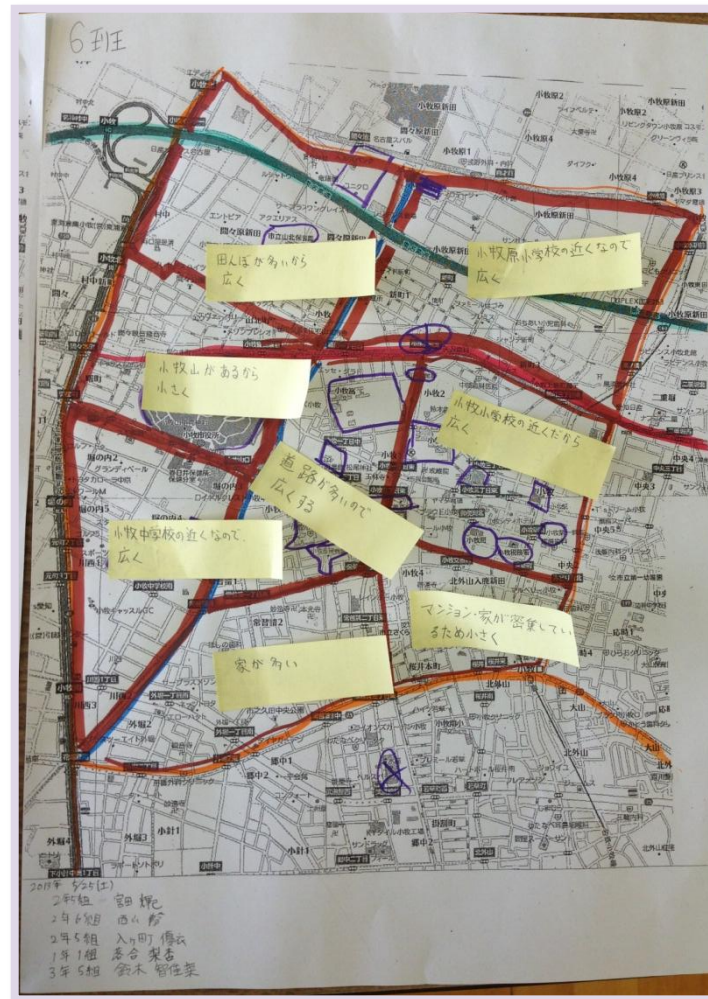
- グループ4 (6こ)
- ・田んぼが多いところは広く
- ・川などしっかり見られるように
- ・市民病院の周りはいろいろある



# 6. 発表 (3)



- グループ5 (8こ)
- ・小牧山が大きいのでせまく
- ・田んぼが多い所は広く
- ・ほとんどの班が道路と川を見られるように



- グループ6 (8こ)
- ・小牧山は見るところが多い
- ・小牧中の周り
- ・道路基準で分け、みんなが見られるように



## 7. まとめ



- 城下先生から
- 小牧山のことを、みんながポイントとしていることがすばらしい。
- 防災マップというと「危険なところ」を見ようとするが、愛マップでは「小牧のよいところ」も探していきたい。
- 地域の住民にとって役に立つ情報はもちろん、市外の人たちが「小牧っておもしろそう。行ってみようかな」と思えるような情報も取り入れていこう。

### ● 校長先生から

- 休日に、これだけたくさんの皆さんが集まってくれて、とてもうれしい。皆さんは「極上の休日の過ごし方」をしたね。
- とても「心が動いた」ので、「愛マップ」が完成したら、いろいろなところで宣伝したい。（新聞、市長にも）

ほとんどのグループが「小牧山」をポイントにあげているが、小牧山の見るところは？  
・青年の家・歴史館・公園・けもの道など

## 8. アンケート・次回予告



### ●みんなの感想（ほんの一部です）

- 小牧の良い所、悪い所がわかった
- 初めは戸惑いもあったけど、グループが少しずついい雰囲気になってよかった
- 初めて会った人と仲良くなれた
- みんなが地域のことやまちの人のことをよく考えているのがわかった
- 小牧のことを、いろいろな人にわかってもらいたい
- 自分の意見を言えた
- 小牧の再発見ができた
- グループで協力してできた
- 分け方がグループによって違い、考え方がいろいろあることがわかった

### ●次回予告 **6/16（日）10：00～12：00 多目的室**

次回までに、今回皆さんが区分けしてくれた地図を城下先生と原さんがまとめ、まち歩きのための区分け例を示します。その区分け例を皆さんと一緒に確認して、まち歩きのための区分け図を完成させます。さらに、これまでに行われたまち歩きの例をいくつか紹介してもらい、皆さんにまち歩きの特徴や、実際に行う際のポイントを学んでもらう予定です。